



«СОГЛАСОВАНО»
Начальник отдела образования
Администрация города Судака
Н.Н. Борисюк
« 09 » августа 2023 г.



«УТВЕРЖДАЮ»
Директор МБОУ «СОШ№2»
городского округа Судак
Н.В. Шишкина
« 09 » августа 2023 г.



«СОГЛАСОВАНО»
Начальник ОГИБДД
Отдел МВД РФ по г. Судак
капитан полиции
Е.Ю. Дядюра
« 09 » августа 2023 г.

**Паспорт дорожной безопасности
МБОУ «СОШ№2» городского округа Судак
структурное подразделение «Детский сад Яблонька»**

Шишкина Н.В. +79787435948

Маслова Е.В. +79787290609

Дядюра Е.Ю. +7978-819-64-19

Дядюра Е.Ю. +7978-711-17-07

Федосеева Ю.А. +7978-508-26-10

Григорьев И.А. +7978-913-93-91

Варшавский М.М. +7978-592-42-84

2023 год

Сотмасовано
тн гое инспектор ДН

[Signature] А. Р. Мугдишова

Итгэнэснэгэд бодомж
явцуу агууно стэнзэгэд
мэдээлэлд дэв йнэгддэг мэдээлэлд

ХИ
НТҮҮ
НИ
ХАНТ
ВТЭМ
ВМЭД
НИГД
ПҮТЭЙ

5053 107

Общие сведения

Муниципальное бюджетное общеобразовательное учреждение «СОШ№2» городского округа Судак структурное подразделение «Детский сад Яблонька»

Тип образовательной организации: дошкольное бюджетное образовательное учреждение

Юридический адрес: 298000, Республика Крым, г. Судак, ул. Яблонева, д. 9

Фактический адрес: 298000, Республика Крым, г. Судак, ул. Яблонева, д. 9

Руководители образовательного учреждения:

Директор

Шишкина Н.В. +79787435948

(фамилия, имя, отчество) (телефон)

Заместитель директора

по дошкольному воспитанию:

Макеева Е.В. +79787290609

(фамилия, имя, отчество) (телефон)

Ответственные работники
муниципального органа:

Инженер по охране труда отдела
образования Администрации
города Судака:

Калита А.С. +7978-849-64-19

(фамилия, имя, отчество) (телефон)

Ответственные от
Госавтоинспекции:

Начальник ОГИБДД ОМВД
России по г. Судаку капитан
полиции

Дядюра Е.Ю. +7978-711-17-07

(фамилия, имя, отчество) (телефон)

Инспектор пропаганды БДД
ОГИБДД ОМВД РФ по г. Судаку
Младший лейтенант полиции

Федосеева Ю.А. +7978-508-26-10

(фамилия, имя, отчество)

(телефон)

Ответственные работники
за мероприятия по профилактике
детского травматизма:

Начальник филиала Судакское
ДРСУ ГУП «Крымавтодор»

Григорьев Н.А. +7978-913-93-91

(фамилия, имя, отчество)

(телефон)

Главный инженер филиала
ДРСУ ГУП «Крымавтодор»

Ващило В.М. +7978-592-42-84

(фамилия, имя, отчество)

(телефон)

Количество обучающихся (воспитанников): 100 чел.

Наличие уголка по БДД : в групповых помещениях
(если имеется, указать место расположения)

Наличие класса по БДД: нет
(если имеется, указать место расположения)

Наличие автогородка (площадки) по БДД: нет

Наличие автобуса в образовательной организации: нет

Время пребывания в образовательной организации: с 07:30 – 18:00

Телефоны оперативных служб:

МЧС 112,101

Полиция 102

Скорая медицинская помощь 103

2. План-схемы образовательной организации

1. Район расположения образовательного учреждения, пути движения транспортных средств и детей (воспитанников)

Содержание

План-схемы образовательного учреждения.

1. Район расположения образовательного учреждения, пути движения транспортных средств и детей (воспитанников).

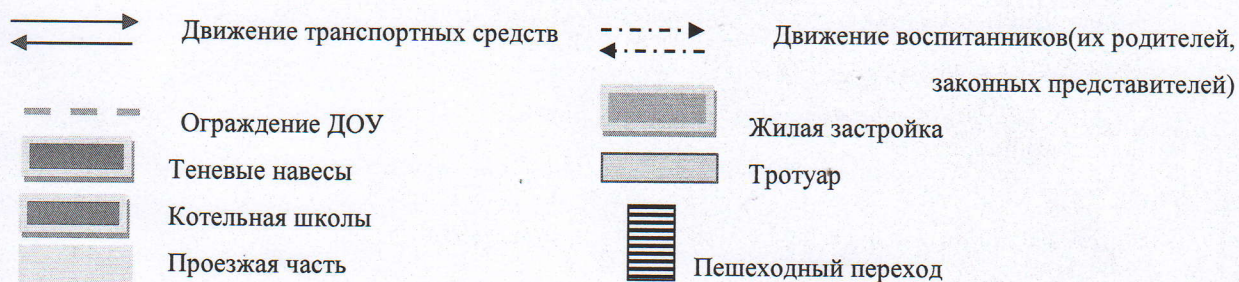
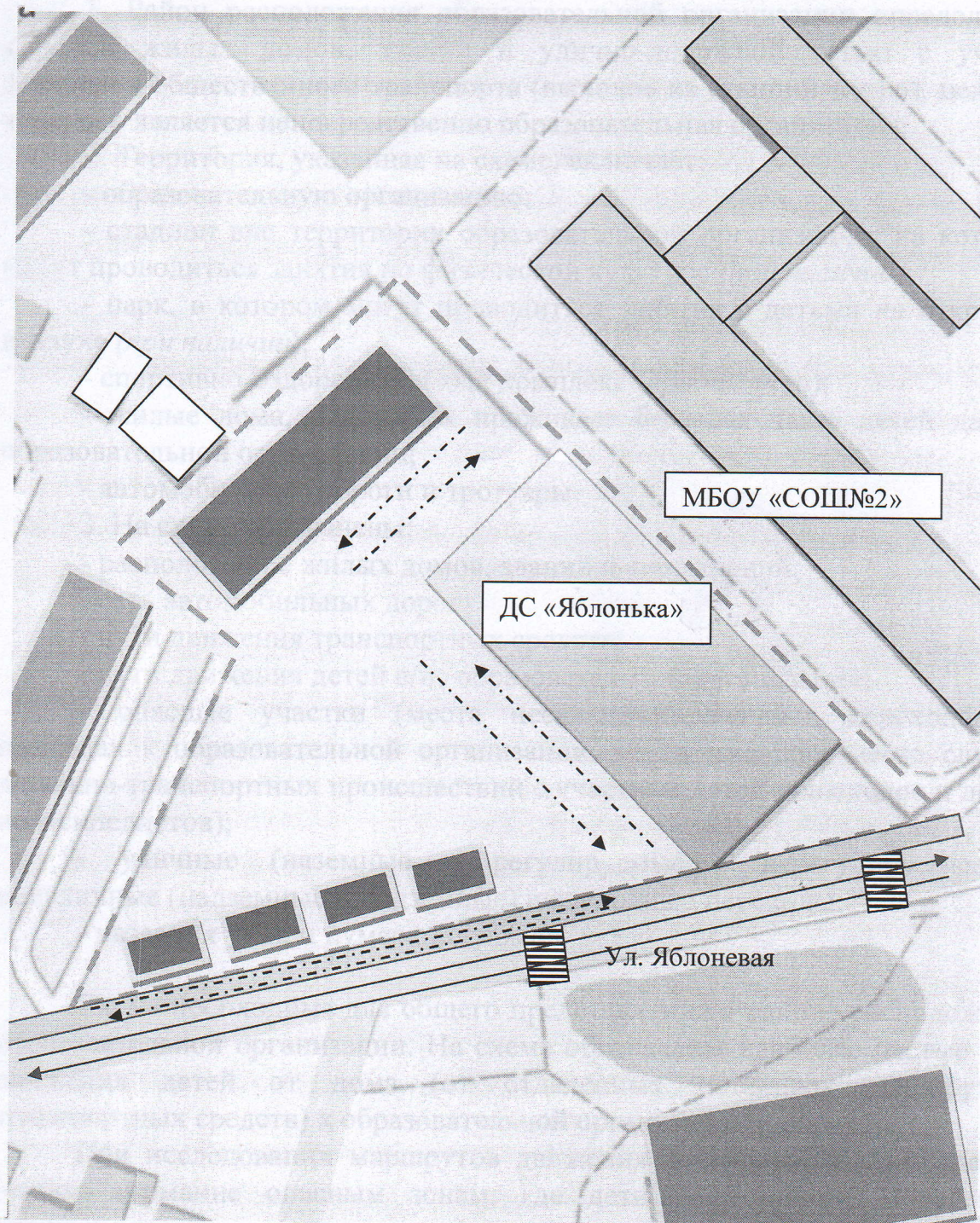
2. Организация дорожного движения в непосредственной близости от образовательного учреждения с размещением соответствующих технических средств организации дорожного движения, маршруты движения детей(воспитанников) и расположение парковочных мест.

3. Пути движения транспортных средств к местам разгрузки/погрузки и рекомендуемые безопасные пути передвижения детей по территории образовательного учреждения.



I. План-схемы образовательной организации

1. Район расположения образовательного учреждения, пути движения транспортных средств и детей (воспитанников)



Рекомендации к составлению план-схемы района расположения образовательной организации

1. Район расположения образовательной организации определяется группой жилых домов, зданий и улично-дорожной сетью с учетом остановок общественного транспорта (выходов из станций метро), центром которого является непосредственно образовательная организация;

2. Территория, указанная на схеме, включает:

- образовательную организацию;
- стадион вне территории образовательной организации, на котором могут проводиться занятия по физической культуре (*при наличии*);
- парк, в котором могут проводиться занятия с детьми на открытом воздухе (*при наличии*);
- спортивно-оздоровительный комплекс (*при наличии*);
- жилые дома, в которых проживает большая часть детей данной образовательной организации;
- автомобильные дороги и тротуары.

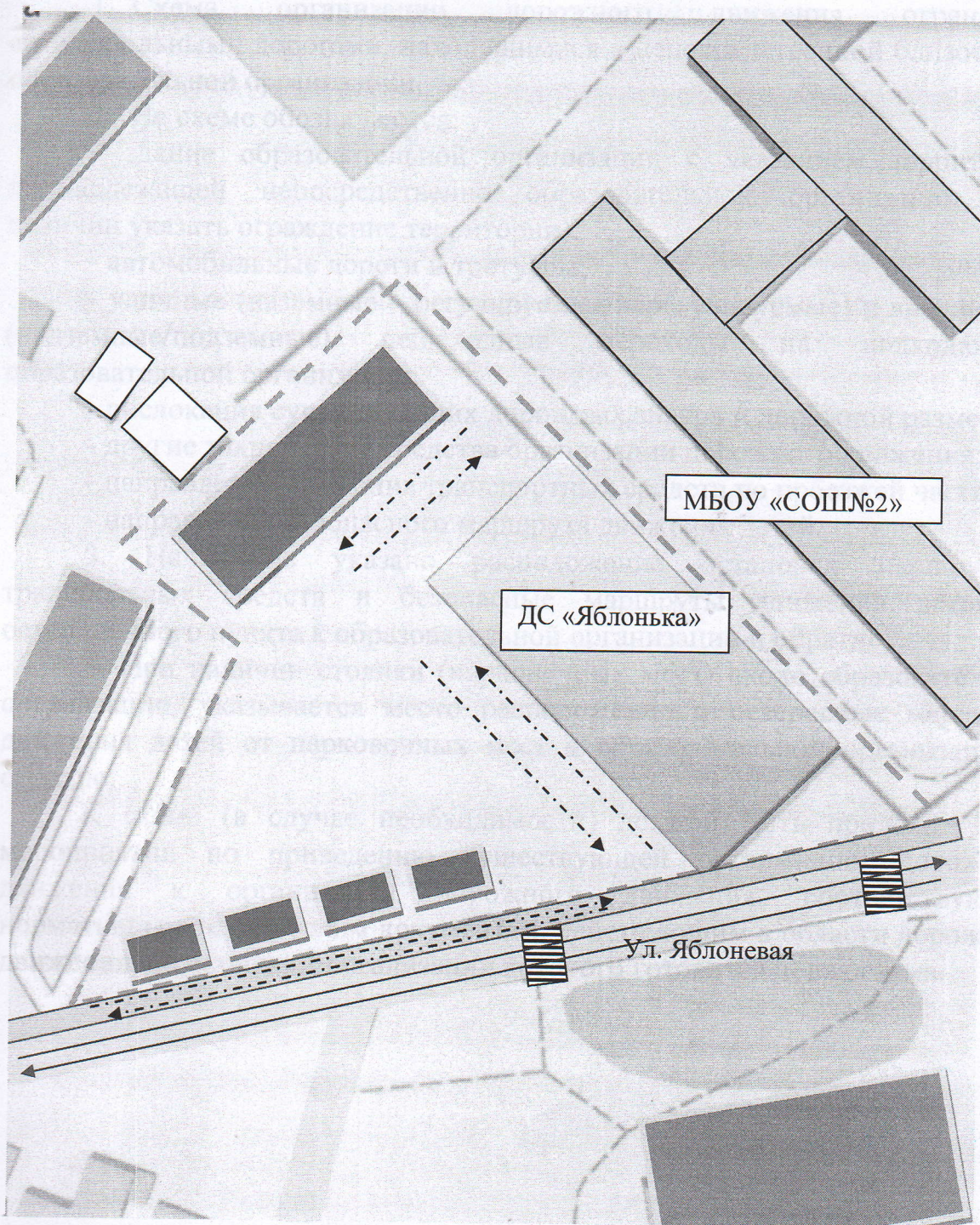
3. На схеме обозначены:










- расположение жилых домов, зданий и сооружений;
- сеть автомобильных дорог;
- пути движения транспортных средств;
- пути движения детей в/из образовательной организации;
- опасные участки (места несанкционированных переходов на подходах к образовательной организации, места имевших место случаев дорожно-транспортных происшествий с участием детей-пешеходов и детей-велосипедистов);
- уличные (наземные – регулируемые / нерегулируемые) и внеуличные (надземные и подземные) пешеходные переходы;
- названия улиц и нумерация домов.

Схема необходима для общего представления о районе расположения образовательной организации. На схеме обозначены наиболее частые пути движения детей от дома (от отдаленных остановок маршрутных транспортных средств) к образовательной организации и обратно.

При исследовании маршрутов движения детей необходимо уделить особое внимание опасным зонам, где дети(воспитанники) пересекают проезжие части дорог не по пешеходному переходу.

2. Схема организации дорожного движения в непосредственной близости от образовательного учреждения с размещением соответствующих технических средств организации дорожного движения, маршрутов движения детей и расположения парковочных мест



- | | | | |
|---|-------------------------------|---|---|
|  | Движение транспортных средств |  | Движение воспитанников(их родителей, законных представителей) |
|  | Ограждение ДОУ |  | Жилая застройка |
|  | Теневые навесы |  | Тротуар |
|  | Котельная школы |  | Пешеходный переход |
|  | Проезжая часть | | |

Рекомендации к составлению схемы организации дорожного движения в непосредственной близости от образовательной организации

1. Схема организации дорожного движения ограничена автомобильными дорогами, находящимися в непосредственной близости от образовательной организации.

2. На схеме обозначаются:

- здание образовательной организации с указанием территории, принадлежащей непосредственно образовательной организации (при наличии указать ограждение территории);

- автомобильные дороги и тротуары;

- уличные (наземные – регулируемые/нерегулируемые) и внеуличные (надземные/подземные) пешеходные переходы на подходах к образовательной организации;

- дислокация существующих дорожных знаков и дорожной разметки;

- другие технические средства организации дорожного движения;

- направление движения транспортных средств по проезжей части;

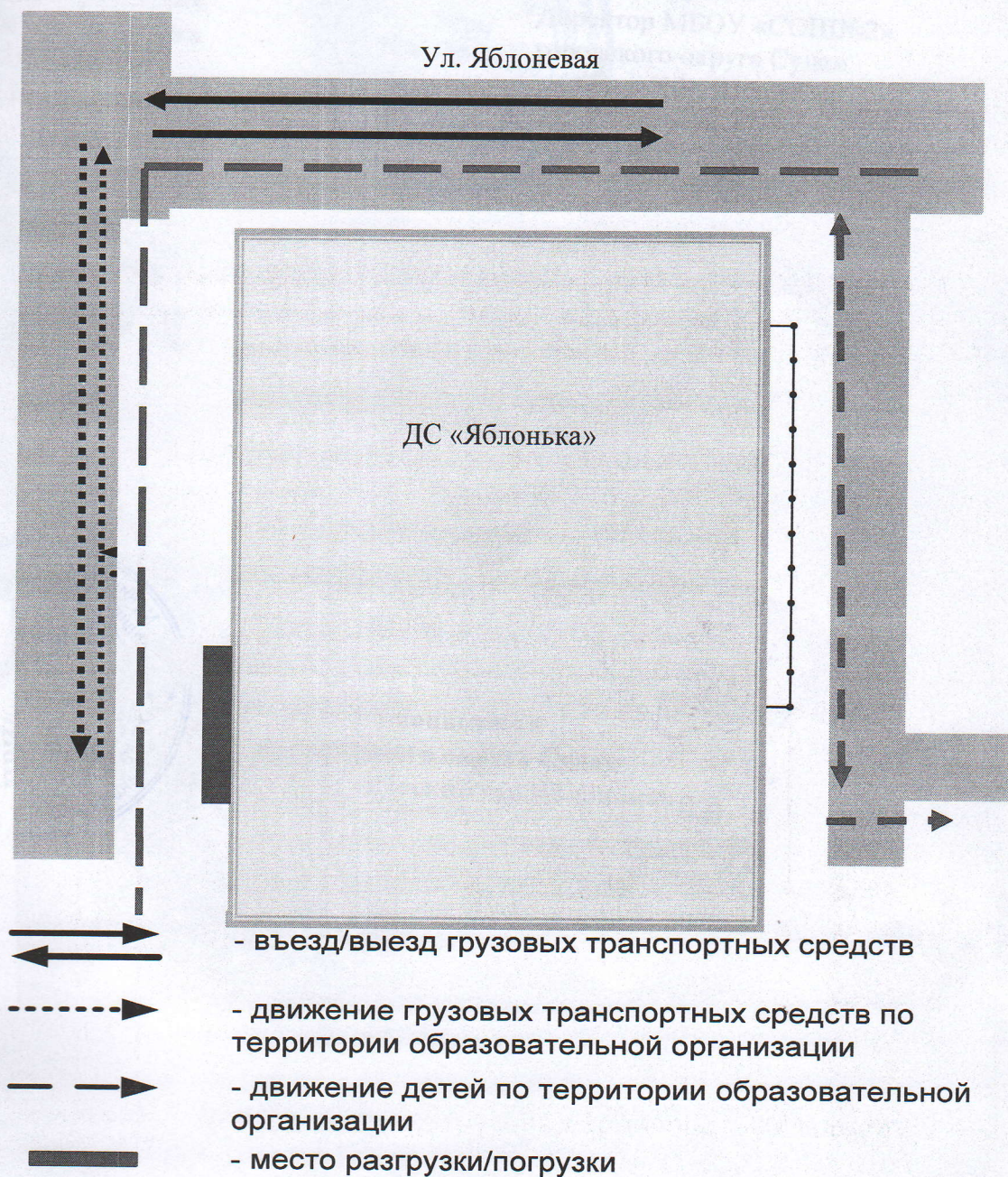
- направление безопасного маршрута движения детей.

3. На схеме указано расположение остановок маршрутных транспортных средств и безопасные маршруты движения детей от остановочного пункта к образовательной организации и обратно;

4. При наличии стоянки (парковочных мест) около образовательной организации, указывается место расположение и безопасные маршруты движения детей от парковочных мест к образовательной организации и обратно.

К схеме (в случае необходимости) должен быть приложен план мероприятий по приведению существующей организации дорожного движения к организации дорожного движения, соответствующей нормативным техническим документам, действующим в области дорожного движения, по окончании реализации которого готовится новая схема.

3. Пути движения транспортных средств к местам разгрузки/погрузки и рекомендуемые безопасные пути передвижения детей по территории ОО



Рекомендации к составлению схемы пути движения транспортных средств к местам разгрузки/погрузки и рекомендуемые безопасные пути передвижения детей по территории образовательной организации

На схеме указывается примерная траектория движения транспортных средств на территории образовательной организации, в том числе места погрузки/разгрузки, а также безопасный маршрут движения детей во время погрузочно-разгрузочных работ.

В целях обеспечения безопасного движения детей по территории образовательной организации необходимо исключить пересечения путей движения детей и путей движения транспортных средств.



Проставлено,
подписано, скреплено печатью на 5
(на 5 страниц) 2019 г.
Директор МП И. В. Шипшина
И. В. Шипшина

ЧУДЕЖДИЯ КТО ОКУЛА СЛАЖ * *
100 4990
Муниципальное образование Горьковского района